

KEHRA



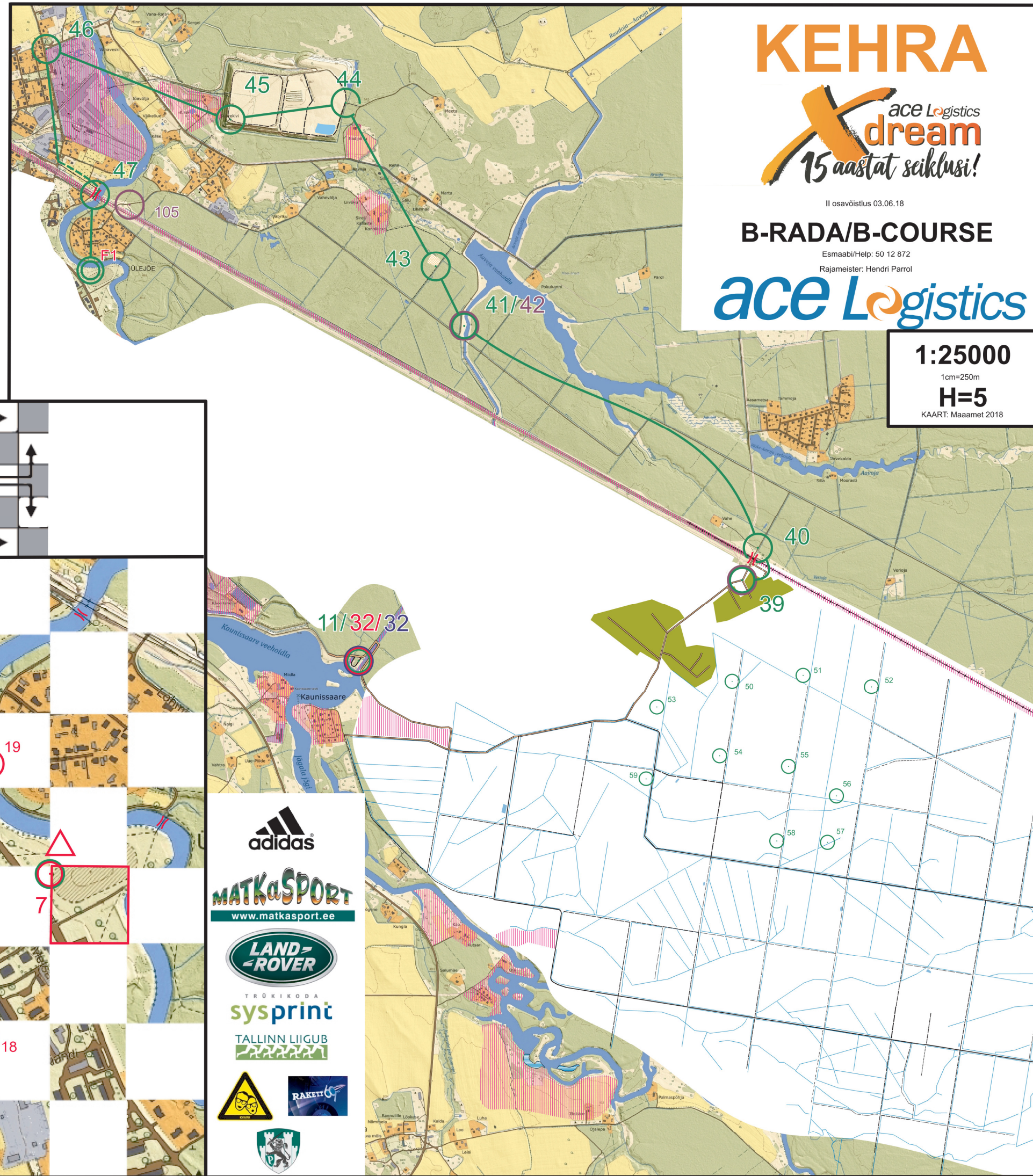
II osavõistlus 03.06.18

B-RADA/B-COURSE

Esmaabi/Help: 50 12 872
Rajameister: Hendri Parrol


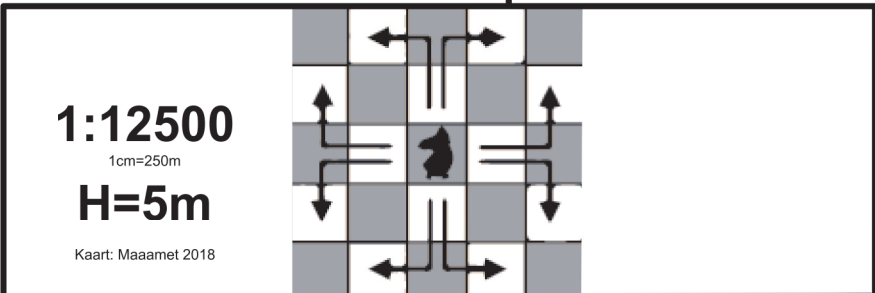


1:25000
1cm=250m
H=5
KAART: Maaamet 2018



- 43. (45) Poollageda nurk/
Semiopen ground corner 3
- 44. (44) Tee ja sihi rist/
Road and track junction 3
- 45. (43) Tee ja raja rist/
Road and path junction 3
- 46. (42) Aia nurk/Fence corner 3
- 47. (41) Silla all/Under the bridge 3
- FINIŠ/
FINISH Kaare all/Under the arc 3

- 3
- 3
- 3
- 3
- 3
- 3
- 3
- 3
- 3
- 3
- 3



START
JOOKS/RUN ~2,5km
Märgi 6KP 8st liikudes punktide vahel ainult skeemil näidatud malendi RATSU käike kasutades (lubatud käigud nähtavad joonisel). Kõik käigud peavad algama ja lõppema kontrollpunktiga ruudul. Malendi käik ei tohi läbida KPga ruute kui selle korra käik ei lõppe selle KPga. **ESIMENE KÄIK ALGAB PUNASE RAAMIGA RUUDUST!**

Kõike punkte tohib märkida 1 korra. 6. KPst vahetusalassee võib liikuda otse./
Punch 6cp out of 8. You can move only according to chess movements of the horse(allowed moves see on diagram).**FIRST MOVE STARTS FROM THE SQUARE WITH RED BOARDERS!** Each move must start and end in the square where CP is marked. Each CP can be used once. From 6.CP to exchange area you can move straight.

- (12) Puu/Tree 3
- (13) Puu/Tree 3
- (14) Maja nurk/House corner 3
- (15) Puu/Tree 3
- (16) Küngas/hill 3
- (17) Puu/Tree 3
- (18) Puu/Tree 3
- (19) Puu/Tree 3

7. (101)Vahetusala/Exchange area 3

...
RATAS/BIKE >16km
LÜ algus/ST start:

KP50-59 rõngaste omavaheline kaugus ja kaugus KP39st on mõõtkavas 1:50000 Määra KP50-59 õige asukoht Looduses, mis vastab kaardi mõõtkavale ja läbi 6 KPd 10st./

Distantce between CP50-59 control marks and their distance from CP39 is in 1:50000. Determine the right location of controls which are placed in scale of the map and take 6CP out of 10

- (50) Maastikul/On terrain 3
- (51) Maastikul/On terrain 3
- (52) Maastikul/On terrain 3
- (53) Maastikul/On terrain 3
- (54) Maastikul/On terrain 3
- (55) Maastikul/On terrain 3
- (56) Maastikul/On terrain 3
- (57) Maastikul/On terrain 3
- (58) Maastikul/On terrain 3
- (59) Maastikul/On terrain 3

- 39. (49) Tee rist/Road junction 3
- 40. (48) Tee rist/Road junction 3
- 41. (46) Lage ala/Open area 3

42. (105)LÜ /ST 3

Kasutades 3 ja 5 gallonilist nõud. Mõõda ja aseta 4 gallonit vett kaalule. Õige koguse korral saad märkida KP105 kohtuniku käest. Vale vastuse korral märgi KP105 maastikul./

Using 3 and 5 gallon container place 4 gallons of water on scale. If the amount is correct mark the CP105 from the hand of referee. If not correct mark CP105 on terrain.